


# TUMAČ PLANSKOG ZNAKOVLJA


## [OB-1-1] Obuhvat prostornog plana




[OB-1-1-3001] Obuhvat prostornog plana

## [IS-1-1] Cestovni promet

 [IS-1-1-1003] (D) Cesta državnog značaja

 [IS-1-1-1004] (D) Cesta državnog značaja - planirano

 [IS-1-1-1012] (BC) Brza cesta - planirano



[IS-1-1-1201] Biciklistička prometnica



[IS-1-1-2005] (Ž) Cesta područnog (regionalnog) značaja




[IS-1-1-3007] (L) Cesta lokalnog značaja



[IS-1-1-3008] (L) Cesta lokalnog značaja - planirano

## [IS-1-2] Željeznički promet

 [IS-1-2-1002] (M) Željeznička pruga za međunarodni promet s pripadajućom željezničkom infrastrukturom - planirano



[IS-1-2-2005] (L) Željeznička pruga za lokalni promet s pripadajućom željezničkom infrastrukturom

## [IS-1-3] Pomorski promet

## [IS-1-4] Promet unutarnjim vodama

## [IS-1-5] Zračni promet



[IS-1-5-2006] (HD) Helidrom područnog (regionalnog) značaja - planirano

Naziv prostornog plana:

## Prostorni plan uređenja Općine Maruševac

Naziv kartografskog prikaza prostornog plana:

2.1. Prometni sustav

Mjerilo prikaza:

1:25000

Vrsta postupka:

Postupak izrade i donošenja prostornog plana

Faza izrade plana:

Prijedlog prostornog plana za 1. ponovnu javnu raspravu

Oznaka revizije plana:

Odluka o izradi prostornog plana:

Odluka o izradi Prostornog plana uređenja Općine Maruševac (Službeni vjesnik Varaždinske županije broj 97/24)

Javna rasprava:

Javna rasprava provođena je od 19.02.2026. do zaključno s danom 20.03.2026. Prva ponovna javna rasprava provodi se od 01.06.2026. do zaključno s danom 08.06.2026.

Javni uvid:

od 01.06.2026. godine do 08.06.2026. godine, na lokaciji: Općina Maruševac, Maruševac 6, 42243 Maruševac, 08:00-14:00

Javno izlaganje:

dana 03.06.2026. godine, na lokaciji: Općina Maruševac, Maruševac 6, 42243 Maruševac, 13:00

Nositelj izrade prostornog plana:

Varaždinska županija, Općina Maruševac  
Jedinstveni upravni odjel

Odgovorna osoba nositelja izrade:

PROČELNICA  
Dragica Korpar mag.oec.

Tijelo koje donosi prostorni plan:

Varaždinska županija, Općina Maruševac  
Općinsko vijeće

Predsjednik tijela koje donosi prostorni plan:

PREDSJEDNIK OPĆINSKOG VIJEĆA  
Josip Špoljar

Stručni izrađivač prostornog plana:

URBIA d.o.o.  
Čakovec, Ulica Ivana Gorana Kovačića 10  
OIB: 38235822242

Odgovorna osoba stručnog izrađivača:

DIREKTORICA  
Vesna Makovec dipl.ing.arh.

Odgovorni voditelj izrade:

Vesna Makovec dipl.ing.arh.

Stručni tim:

Vesna Makovec, dipl.ing.arh.  
Mandica Bratković, mag.ing.aedif.

Bruno Makovec, mag.geogr.  
Teo Patačko, arh.tehn.

Naziv prostornog plana:

## Prostorni plan uređenja Općine Maruševac

Naziv kartografskog prikaza prostornog plana:

2.1. Prometni sustav

Mjerilo prikaza:

1:25000

Vrsta postupka:

Postupak izrade i donošenja prostornog plana

Faza izrade plana:

Prijedlog prostornog plana za 1. ponovnu javnu raspravu

Oznaka revizije plana:

### Prostor za digitalni potpis

Odgovorna osoba nositelja izrade:

PROČELNICA

Dragica Korpar mag.oec.

Odgovorna osoba stručnog izrađivača:

DIREKTORICA

Vesna Makovec dipl.ing.arh.

Odgovorni voditelj izrade:

Vesna Makovec dipl.ing.arh.